

Département de l'ISERE
**COMMUNE DE
SAINT BONNET DE CHAVAGNE**

ZONAGE D'ASSAINISSEMENT

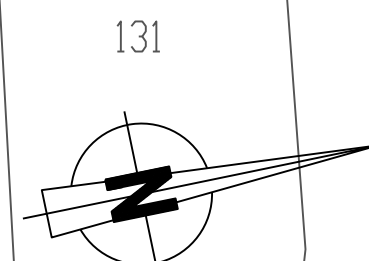
| INDICE | DATE | Chf. | Dessin | NATURE DES MODIFICATIONS | VERIFIE |
|--------|------|------|--------|---------------------------|---------|
| A | | | | mise à jour décembre 2013 | |

TRACE EN PLAN DES RESEAUX PROJETES
Echelle 1/1250

MAPE CONSEIL

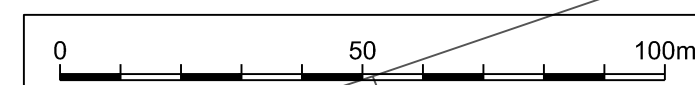
Bureau d'Etudes Agronomie - Pédologie - Environnement
830 Chemin des Massifères - 26300 BESAYES
Tél. / Fax 04-75-47-42-07

W:\PRODUCTION\MATRISE D'OEUVRE\AFFAIRES\2013\13_158_ST_BONNET_DE_CHAVAGNE_SG\DOCUMENT BEAURO_DESSIN\413158_RES_PRO_V1.DWG



SUFFRANERIE
116

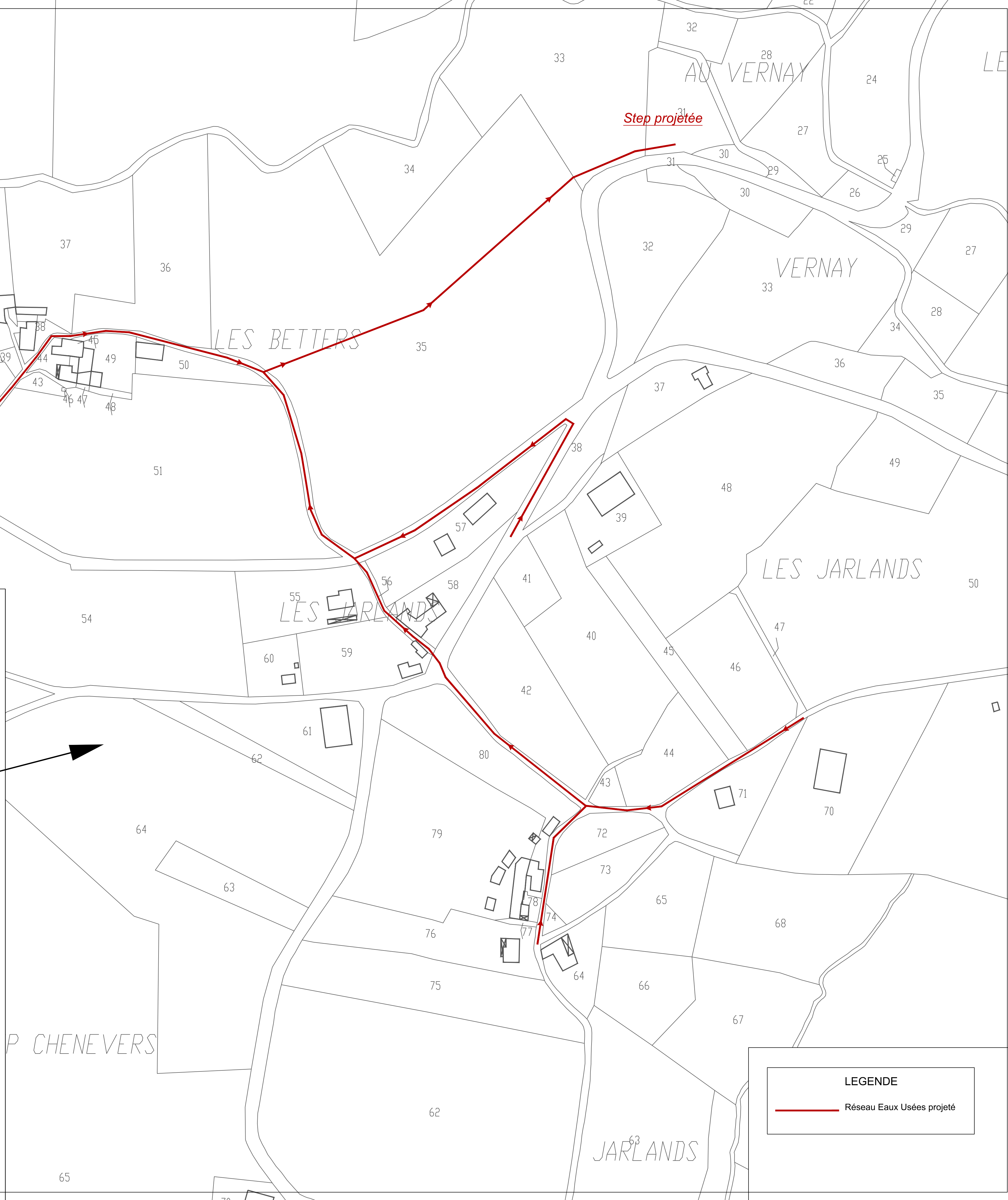
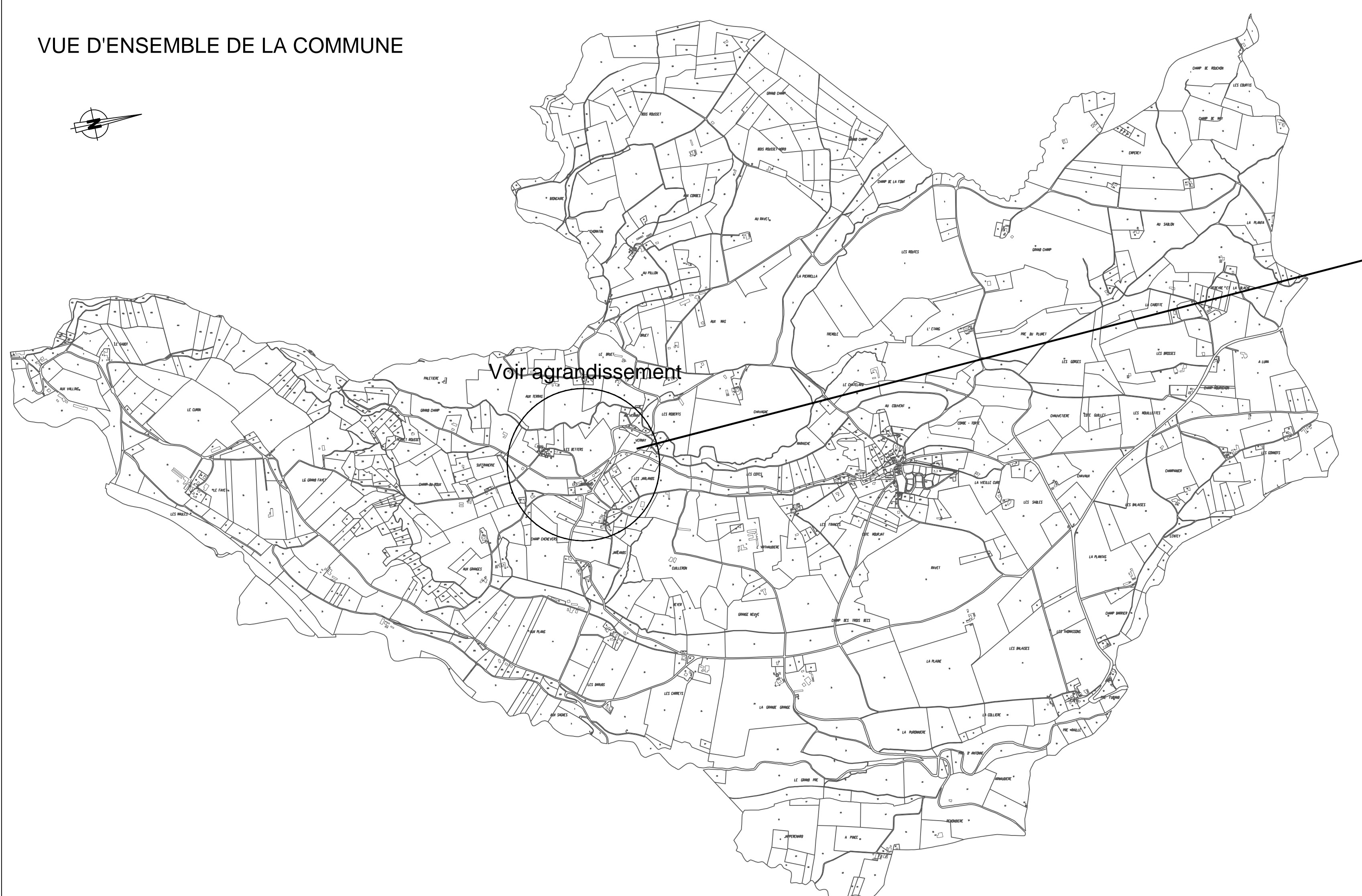
VUE DE LA PARTIE AGRANDIE



VUE D'ENSEMBLE DE LA COMMUNE



Voir agrandissement



LEGENDE

— Réseau Eaux Usées projeté